








NOUVELLE VERSION 5

- + Complète
- + Collaborative
- + Ergonomique

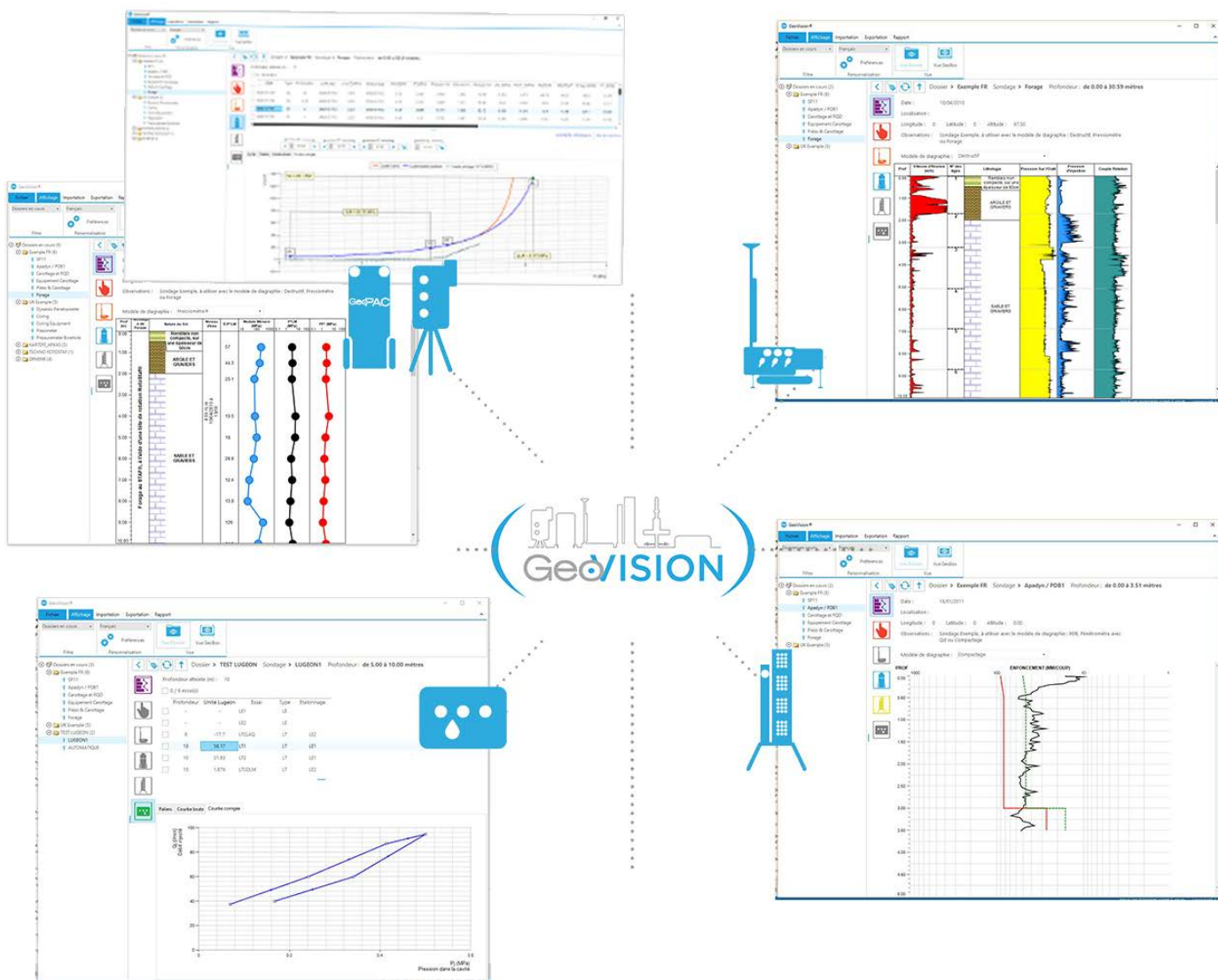
GeoVision® permet l'acquisition, le traitement et la visualisation de toutes les données issues de la gamme d'enregistreurs APAGEO :

- données **P**ressiométriques avec GeoSPAD® et la gamme PAC®,
- données de **F**orage avec EXPLOFOR®,
- données pénétromètre **D**ynamique avec ApaDYN®,
- essai **L**ugeon avec LugeoTEST®.

4 LICENCES DISPONIBLES				
	GeoVISION® P	GeoVISION® F	GeoVISION® D	GeoVISION® L
Essais/ données traitées	Essais pressiométriques	Données de forage	Pénétromètre Dynamique type A ou B Contrôle de compactage	Essais de perméabilité
Normes appliquées	ISO 22476-4		ISO 22476-2 NF P 94-063	ISO 22282-3 NF P 94-131
Les +	<ul style="list-style-type: none"> • intègre la méthode double hyperbole • ajustement de la plage pseudo-élastique • traitement optimisé des essais cycliques 	<ul style="list-style-type: none"> • gestion d'activité • intégration des étalonnages à vide et avec tiges 	<ul style="list-style-type: none"> • édition de rapport complet personnalisable d'un chantier • Choix du pénétromètre 	<ul style="list-style-type: none"> • insertion manuelle et automatique des essais Lugeon
FONCTIONNALITES STANDARD				
Saisie manuelle	Intégration de photos, d'images, textes ou valeurs représentant des données géotechniques			
Diagraphie	Personnalisation des modèles de diagraphies (couleurs, légendes, structure...)			
Rapport personnalisé	Personnalisation des présentations de rapport			
Disponible en langue étrangère	Anglais - Espagnol			

NOUVEAUTES GeoVISION®5	
	Nouvelle interface plus intuitive et conviviale
	Géolocalisation des GeoBOX® en activité, suivi en temps réel des activités du parc et communication instantanée (messagerie) avec les GeoBOX® connectés (option GPRS)
	Mises à jour automatique selon licence de l'utilisateur
	Diagraphie interactive
	Gestion mono ou multi-utilisateurs

APERÇU DES LICENCES



OPTIMISEZ LA GESTION DE VOS CHANTIERS AVEC LE GPRS

GEOLOCALISATION

>> localisez vos GeoBOX® sur une cartographie type Google Map

ETAT

>> visualisez en temps réel l'activité de chacune de vos GeoBOX®

MESSAGERIE INSTANTANEE

>> Communiquez avec vos équipes en place

TRANSFERT DONNEES CHANTIER-BUREAU

>> Récupérez les données à exploiter dès la fin des acquisitions

