

Nouvelle Version 5

+ COMPLÈTE

+ COLLABORATIVE

+ ERGONOMIQUE

GeoVision® permet l'acquisition, le traitement et la visualisation de toutes les données issues de la gamme d'enregistreurs APAGEO :

- données Pressiométriques avec GeoSPAD® et la gamme PAC®
- données de Forage avec EXPLOFOR®
- données pénétromètre Dynamique avec APADYN®
- Essai Lugeon avec LugeoTEST®






4 licences disponibles

	GeoVISION® P	GeoVISION® F	GeoVISION® D	GeoVISION® L
Essais/données traitées	Essais pressiométriques	Données de forage	Pénétromètre Dynamique type A ou B Contrôle de compactage	Essais de perméabilité
Normes appliquées	NF EN ISO 22476-4		NF EN ISO 22476-2 NF P 94-063	NF EN ISO 22282-3 NF P 94-131
Les +	<ul style="list-style-type: none"> • intègre la méthode double hyperbole • ajustement de la plage pseudo-élastique • traitement optimisé des essais cycliques 	<ul style="list-style-type: none"> • gestion d'activité • intégration des étalonnages à vide et avec tiges 	<ul style="list-style-type: none"> • édition de rapport complet personnalisable d'un chantier • choix du pénétromètre • calcul automatisé du QD 	<ul style="list-style-type: none"> • insertion manuelle et automatique des essais Lugeon

Fonctionnalités standard

Saisie manuelle	Intégration de photos , d'images, textes ou valeurs représentant des données géotechniques
Diagraphie	Personnalisation des modèles de diagraphies (couleurs, légendes, structure...)
Rapport personnalisé	Personnalisation des présentations de rapport
Disponible en langue étrangère	Anglais - Espagnol

Nouveautés GeoVISION®5

	Interface plus intuitive et conviviale
	Géolocalisation des GeoBOX® en activité, suivi en temps réel des activités du parc et communication instantanée (messagerie) avec les GeoBOX® connectés (option GPRS)
	Mises à jour automatique selon licence de l'utilisateur
	Gestion mono ou multi-utilisateurs
	Positionnement des points de sondage sur carte

Aperçu des licences

Optimisez la gestion de vos chantiers avec la 4G

Géolocalisation

>> Localisez vos GeoBOX® sur une cartographie type Google Map

Etat

>> Visualisez en temps réel l'activité de chacune de vos GeoBOX®

Messagerie instantanée

>> Communiquez avec vos équipes en place

Transfert données chantier-bureau

>> Récupérez les données à exploiter dès la fin des acquisitions

