

GEOBOX®

UNITÉ CENTRALE UNIVERSELLE POUR LA GÉOTECHNIQUE

Ref : GeoBOX® Premium : N7_5900980
GeoBOX® Basic (sans imprimante) : N7_5900981

NOUVELLE
TABLETTE



LES +

- + Tablette durcie prévue pour les chantiers les plus exigeants
- + Étanche : IP67, totalement protégé contre poussière et eau
- + Autonomie de 9h
- + Écran plus grand, lisible en plein soleil

GeoBOX® est l'outil central pour **la gestion de vos essais géotechniques**. La GeoBOX® est une tablette durcie sur laquelle fonctionnent de nombreuses applications et logiciels de supervision. **Multifonctions**, la GeoBOX® permet de mener différents ateliers de reconnaissance géotechnique au moyen d'applications à installer, présentées dans une interface conviviale et simple d'utilisation. Vos données sont ainsi centralisées sur un support unique permettant une exploitation quasi instantanée des résultats.



Livrée dans pélicase
+ chargeur
+ imprimante
et accessoires

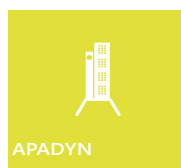
CHAMPS D'APPLICATION



Pilotage & Acquisition des Essais Pressiométriques Automatisés




Acquisition des paramètres de Forage



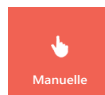
Acquisition sur Essai au Pénétromètre Dynamique




Acquisition des Essais Pressiométriques



Pilotage & Acquisition des Essais Lugeon Automatisés




Saisie Manuelle des paramètres Géotechniques



Saisie Manuelle pour un Essai au Pénétromètre Dynamique



Saisie Manuelle pour un Essai Pressiométrique



Saisie Manuelle pour un Essai Lugeon



Gestion des Missions chantier

NOUVEAU

OUTILS DE SAISIE MANUELLE ET DE MISSION GÉOTECHNIQUE, EN LIEN AVEC GEOVISION®, VIA LE MODEM 4G



Données **directement exploitables** par notre logiciel GeoVision® **via une clé USB ou transfert 4G**
+ Exploitation possible sur autres logiciels du marché